

# Le sentier de randonnée de Grand Veau

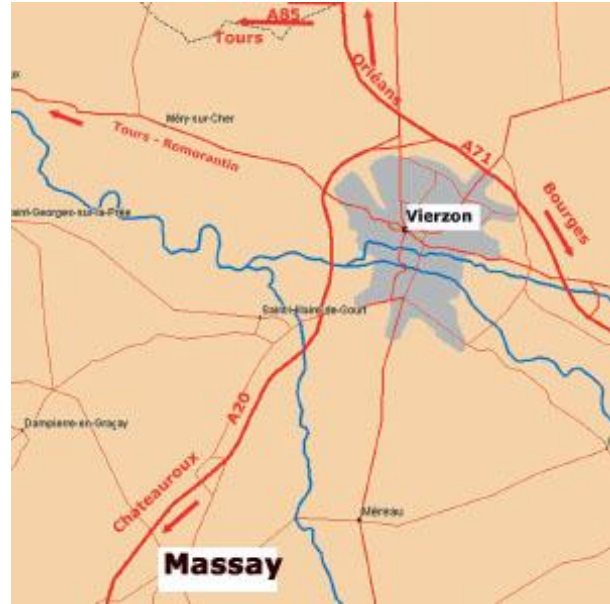
Départ place de l'église

Le sentier de Grand Veau, d'environ 6,5 km, commence place de l'église auprès de l'ancienne abbaye bénédictine et rejoint la butte de Grand Vau, site naturel remarquable et en voie de classement Natura 2000.



Il emprunte les petites rues du vieux Massay, des chemins ombragés et encaissés, d'autres qui permettent de découvrir les paysages vallonnés de Champagne Berrichonne parsemée de bois.

Cet itinéraire peut être emprunté en VTT en respectant les piétons et en restant sur le sentier.




Massay est facile d'accès par l'A20 (gratuite) en venant d'Orléans, Vierzon ou Chateauroux. Depuis Bourges ou Issoudun en passant par Reuilly. Massay est aux confins de la Champagne Berrichonne et du Boischaut nord et proche de la Sologne. La commune est bordée à l'est par la vallée de l'Arnon.



Le lavoir ( ruelle à côté de la tour )

## L'abbaye

Le premier monastère aurait été créé en 738 Au Xème siècle, l'abbaye bénédictine de Massay devint clunisienne. Ruinée vers 823 par les Normands, incendiée en 1128, elle fut reconstruite. Les Anglais occupèrent Massay jusqu'en 1360 en y causant des ruines. Les protestants pillèrent l'abbaye en 1562 et 1567. Les principaux bâtiments restant sont l'église (XIV-XV siècle), la chapelle de l'abbé (XIIème siècle), la salle capitulaire (XIIIème siècle), le dortoir des moines, une aile du château, une tour d'enceinte et le logis du chambrier (mairie actuelle). L'abbaye ferma définitivement en 1735.



La chapelle Saint Loup

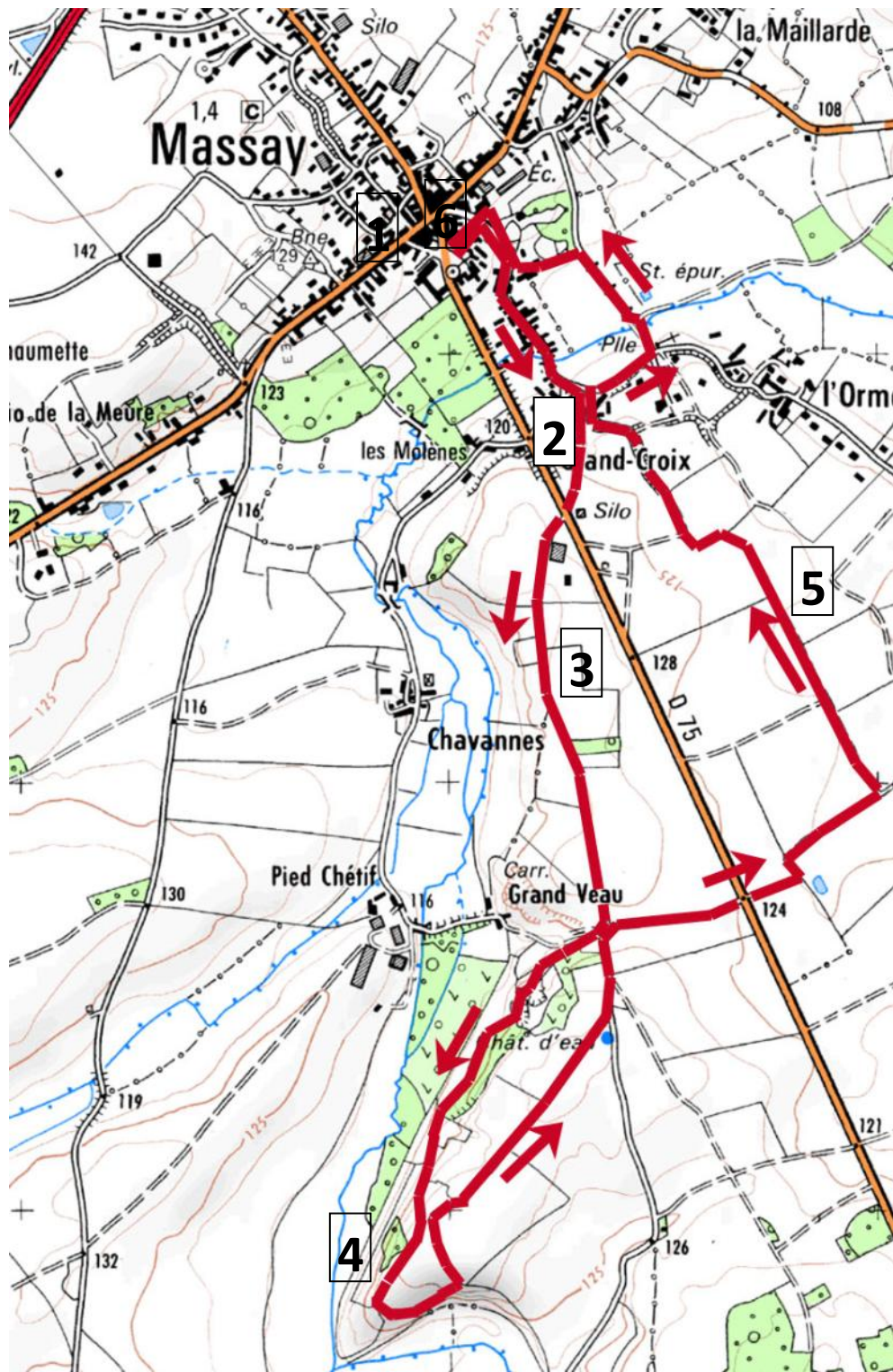


La salle capitulaire



Chapiteaux de la chapelle St Loup





Lavoir rue Gourdon







Panorama depuis Grand Veau



Retour dans le bourg par le chemin du Dourot et la ruelle Barbier

**Balissage officiel des PR en jaune avec les symboles suivants :**

- |   |                              |   |                    |
|---|------------------------------|---|--------------------|
|  | Balise marquant l'itinéraire |  | Tourner à gauche   |
|  | Tourner à droite             |  | Mauvaise direction |

Les balises sont apposées sur des poteaux, jalons, arbres, pierres, parfois au sol. Elles sont discrètes. Le parcours n'a qu'un seul sens

## Sur l'itinéraire

**1** -L'itinéraire emprunte d'abord la vieille rue Gourdon de Givry , bordée des murs des parcs cachant de belles demeures. Il franchit l'Herbon (« Le Garriau ») sur un vieux pont à proximité d'un lavoir.

**2** -Le sentier monte le long du mur du cimetière, près de l'emplacement de l'ancienne église paroissiale. Les Massayais à la fermeture de l'abbaye au XVIIIème siècle ont récupéré l'imposante église abbatiale

**3** -On découvre en contrebas le village de Chavannes et son ancien moulin à eau. Paysage ondulé de Champagne berrichonne où cultures et bois alternent.

**4** -Le site de Grand Veau : C'est un site naturel remarquable qui fait l'objet d'une procédure Natura 2000. Ce sont des pelouses calcicoles avec une flore très spécifique qui explose de couleurs au printemps. Le milieu est fragile. Au pied du coteau , on aperçoit un marais ( ancien étang).

La vue depuis ce point haut est spectaculaire.

L'itinéraire est principalement sur la propriété communale. Il emprunte partiellement une propriété privée ( celle de la famille Jubert) : grâce à leur autorisation, vous pouvez découvrir le panorama Bien rester sur le sentier balisé pour respecter la flore et ne pas cueillir de fleurs.

En mai, l'une des espèces d'orchidée. Photo de Fabrice Soulon et de Photo'fil



**5** -Le sentier au milieu des champs permet de découvrir la ligne boisée de la vallée de l'Arnon à l'Est et plus loin les forêts domaniales au-dessus de Vierzon . Il devient très encaissé: pendant plusieurs siècles, le passage des hommes et des animaux en direction de l'abbaye l'ont creusé profondément.

**6** -Après avoir emprunté un chemin très encaissé, le sentier tourne à droite pour emprunter pendant 100m une petite route et ensuite à gauche , il traverse la rivière et remonte une allée arborée avant d'emprunter la ruelle du barbier.